

# 2019 ANNUAL REPORT



Sammanthurai Pradeshiya Sabha  
Ampara Road, Sammanthurai





சம்மாந்துறை பிரதேச சபை  
සමාන්තරේ ප්‍රාදේශීය සභාව  
SAMMANTHURAI PRADESHIYA SABHA







## தூரநோக்கு දැක්ම Vision

சம்மாந்துறையில் ஓர் நிலையான, பசுமை செழித்தோங்கும்,  
பகிர்வு நோக்குடைய சமூகத்தை உருவாக்குதல்

සමානෝදර් කිඳි ස්ථීර, සරසාරවත්, බෙදා දීම  
අරමුණ කරගත් සමාජයක් පිහිටුවීම

**“Sammanthurai a Green Stable Thriving Community with a Shared Purpose”**

## எமது பணிகள் මෙහෙයුම Mission

பல் சமூகத்தைக் கொண்ட மார்க்கரீதியான பிரதிநிதிகளை உள்ளடக்கிய  
ஸ்தீரத்தன்மையான சனசமூக நிலையங்களை உருவாக்கி, மக்கள் பங்குபற்றுதலை  
ஊக்குவித்து, சூழலை பாதுகாத்தலுடன் அபிவிருத்தித் தேவைகளை இனங்காணுதல்

බහු සමාජයකින් යුත් ආගමික නියෝජිතයන් ඇතුළුව සවිමත්  
සමාජ මධ්‍යස්ථාන පිහිටුවා, ජනතා සහභාගිත්වය පොළඹවා,  
පරිසරය ආරක්ෂා කරන අතර සංවර්ධන අවශ්‍යතාවයන් හඳුනා ගැනීම

**Establish Strong Community centers inclusive of representatives of  
religious bodies, to protect environment and encourage  
participation in identifying of Development needs of the people**



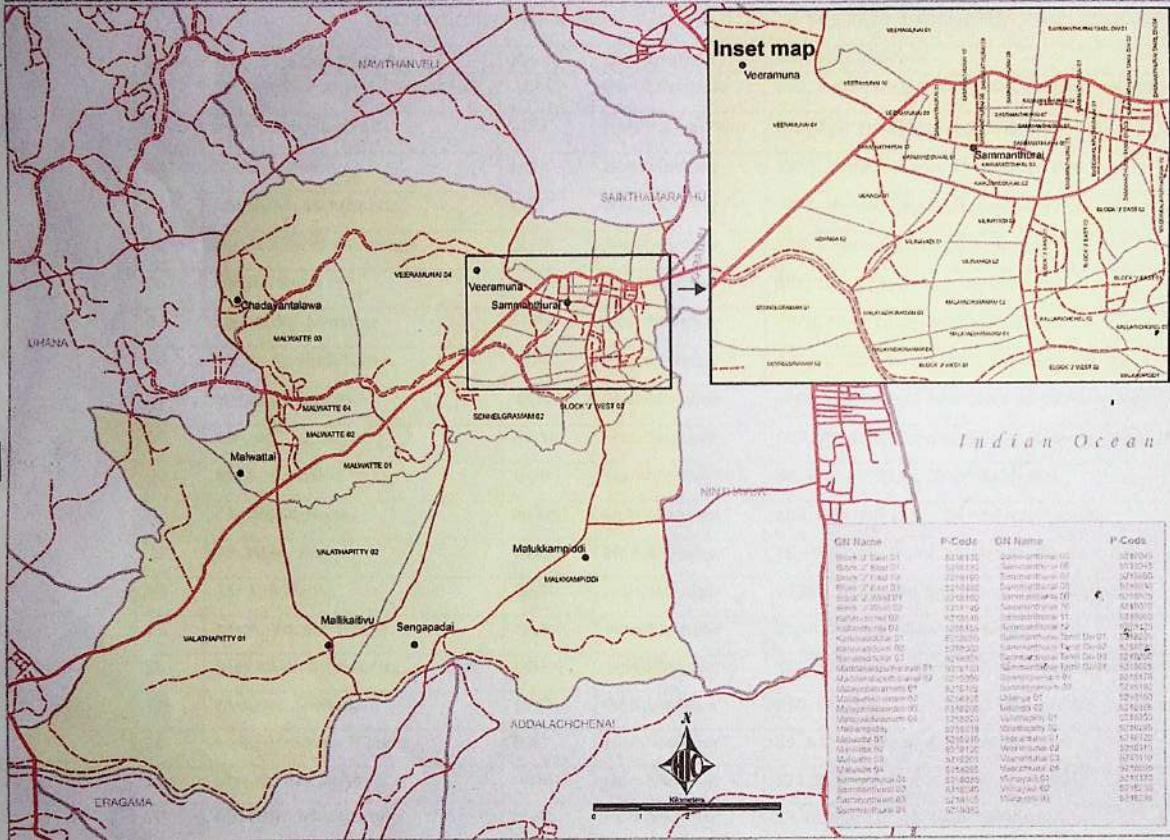
### 2.3. Objective

- \* மக்கள் பங்கேற்பு அபிவிருத்தித் திட்டத்தினூடாக மக்களால் முன் வைக்கப்பட்ட பிரச்சினைகளில் 35 வீதத்தினை நிறைவேற்றல்.
- \* சிறந்த திண்மக் கழிவுகற்றல் சேவையின் தரத்தினை மேம்படுத்துவதன் மூலம் தூய்மையான சூழலுக்கு வழிவகுத்தல்.
- \* கல்வி, சமூக, பொருளாதாரத் துறைகளின் முன்னேற்றத்திற்கு பக்கபலமாகச் செயற்படல்
- \* சமூக கலாசார நடவடிக்கையை மேம்படுத்துவதற்கு சனசமூக நிலையங்களை உருவாக்கி, கட்டிட வசதிகளை வழங்குதல்.
- \* சுகாதார வசதிகளை 80 வீதமாக மேம்படுத்துவதனூடாக அனைத்து தொற்று நோய் கட்டுப்பாட்டிற்கு உறுதுணையாயிருத்தல்.
- \* சகல சமூகங்களினதும் அடிப்படை வசதிகளை பூர்த்தி செய்யக் கூடிய வழிவகைகளை ஏற்படுத்தல்.
- \* புதிய வருமான மூலங்களை அடையாளம் கண்டு 75 வீத வருமான அதிகரிப்பை ஏற்படுத்தி, அபிவிருத்தி நடவடிக்கைகளை முன்னெடுத்தல்.
- \* வாசிப்பின் மூலமாக வளமான எதிர்காலத்திற்கு வழிவகுத்தல்



**District : Ampara**  
**DS Division : Sammanthurai**

**Administrative map**



- Legend**
- DS Boundary
  - GN Boundary
  - Main Road
  - Minor Road
  - Track Road
  - Village

GN Name	P-Code	GN Name	P-Code
Block 12 East 01	8218111	Sammathuraim 01	8218001
Block 12 East 02	8218112	Sammathuraim 02	8218002
Block 12 East 03	8218113	Sammathuraim 03	8218003
Block 12 East 04	8218114	Sammathuraim 04	8218004
Block 12 East 05	8218115	Sammathuraim 05	8218005
Block 12 East 06	8218116	Sammathuraim 06	8218006
Block 12 East 07	8218117	Sammathuraim 07	8218007
Block 12 East 08	8218118	Sammathuraim 08	8218008
Block 12 East 09	8218119	Sammathuraim 09	8218009
Block 12 East 10	8218120	Sammathuraim 10	8218010
Block 12 East 11	8218121	Sammathuraim 11	8218011
Block 12 East 12	8218122	Sammathuraim 12	8218012
Block 12 East 13	8218123	Sammathuraim 13	8218013
Block 12 East 14	8218124	Sammathuraim 14	8218014
Block 12 East 15	8218125	Sammathuraim 15	8218015
Block 12 East 16	8218126	Sammathuraim 16	8218016
Block 12 East 17	8218127	Sammathuraim 17	8218017
Block 12 East 18	8218128	Sammathuraim 18	8218018
Block 12 East 19	8218129	Sammathuraim 19	8218019
Block 12 East 20	8218130	Sammathuraim 20	8218020
Block 12 East 21	8218131	Sammathuraim 21	8218021
Block 12 East 22	8218132	Sammathuraim 22	8218022
Block 12 East 23	8218133	Sammathuraim 23	8218023
Block 12 East 24	8218134	Sammathuraim 24	8218024
Block 12 East 25	8218135	Sammathuraim 25	8218025
Block 12 East 26	8218136	Sammathuraim 26	8218026
Block 12 East 27	8218137	Sammathuraim 27	8218027
Block 12 East 28	8218138	Sammathuraim 28	8218028
Block 12 East 29	8218139	Sammathuraim 29	8218029
Block 12 East 30	8218140	Sammathuraim 30	8218030
Block 12 East 31	8218141	Sammathuraim 31	8218031
Block 12 East 32	8218142	Sammathuraim 32	8218032
Block 12 East 33	8218143	Sammathuraim 33	8218033
Block 12 East 34	8218144	Sammathuraim 34	8218034
Block 12 East 35	8218145	Sammathuraim 35	8218035
Block 12 East 36	8218146	Sammathuraim 36	8218036
Block 12 East 37	8218147	Sammathuraim 37	8218037
Block 12 East 38	8218148	Sammathuraim 38	8218038
Block 12 East 39	8218149	Sammathuraim 39	8218039
Block 12 East 40	8218150	Sammathuraim 40	8218040
Block 12 East 41	8218151	Sammathuraim 41	8218041
Block 12 East 42	8218152	Sammathuraim 42	8218042
Block 12 East 43	8218153	Sammathuraim 43	8218043
Block 12 East 44	8218154	Sammathuraim 44	8218044
Block 12 East 45	8218155	Sammathuraim 45	8218045
Block 12 East 46	8218156	Sammathuraim 46	8218046
Block 12 East 47	8218157	Sammathuraim 47	8218047
Block 12 East 48	8218158	Sammathuraim 48	8218048
Block 12 East 49	8218159	Sammathuraim 49	8218049
Block 12 East 50	8218160	Sammathuraim 50	8218050
Block 12 East 51	8218161	Sammathuraim 51	8218051
Block 12 East 52	8218162	Sammathuraim 52	8218052
Block 12 East 53	8218163	Sammathuraim 53	8218053
Block 12 East 54	8218164	Sammathuraim 54	8218054
Block 12 East 55	8218165	Sammathuraim 55	8218055
Block 12 East 56	8218166	Sammathuraim 56	8218056
Block 12 East 57	8218167	Sammathuraim 57	8218057
Block 12 East 58	8218168	Sammathuraim 58	8218058
Block 12 East 59	8218169	Sammathuraim 59	8218059
Block 12 East 60	8218170	Sammathuraim 60	8218060
Block 12 East 61	8218171	Sammathuraim 61	8218061
Block 12 East 62	8218172	Sammathuraim 62	8218062
Block 12 East 63	8218173	Sammathuraim 63	8218063
Block 12 East 64	8218174	Sammathuraim 64	8218064
Block 12 East 65	8218175	Sammathuraim 65	8218065
Block 12 East 66	8218176	Sammathuraim 66	8218066
Block 12 East 67	8218177	Sammathuraim 67	8218067
Block 12 East 68	8218178	Sammathuraim 68	8218068
Block 12 East 69	8218179	Sammathuraim 69	8218069
Block 12 East 70	8218180	Sammathuraim 70	8218070
Block 12 East 71	8218181	Sammathuraim 71	8218071
Block 12 East 72	8218182	Sammathuraim 72	8218072
Block 12 East 73	8218183	Sammathuraim 73	8218073
Block 12 East 74	8218184	Sammathuraim 74	8218074
Block 12 East 75	8218185	Sammathuraim 75	8218075
Block 12 East 76	8218186	Sammathuraim 76	8218076
Block 12 East 77	8218187	Sammathuraim 77	8218077
Block 12 East 78	8218188	Sammathuraim 78	8218078
Block 12 East 79	8218189	Sammathuraim 79	8218079
Block 12 East 80	8218190	Sammathuraim 80	8218080
Block 12 East 81	8218191	Sammathuraim 81	8218081
Block 12 East 82	8218192	Sammathuraim 82	8218082
Block 12 East 83	8218193	Sammathuraim 83	8218083
Block 12 East 84	8218194	Sammathuraim 84	8218084
Block 12 East 85	8218195	Sammathuraim 85	8218085
Block 12 East 86	8218196	Sammathuraim 86	8218086
Block 12 East 87	8218197	Sammathuraim 87	8218087
Block 12 East 88	8218198	Sammathuraim 88	8218088
Block 12 East 89	8218199	Sammathuraim 89	8218089
Block 12 East 90	8218200	Sammathuraim 90	8218090
Block 12 East 91	8218201	Sammathuraim 91	8218091
Block 12 East 92	8218202	Sammathuraim 92	8218092
Block 12 East 93	8218203	Sammathuraim 93	8218093
Block 12 East 94	8218204	Sammathuraim 94	8218094
Block 12 East 95	8218205	Sammathuraim 95	8218095
Block 12 East 96	8218206	Sammathuraim 96	8218096
Block 12 East 97	8218207	Sammathuraim 97	8218097
Block 12 East 98	8218208	Sammathuraim 98	8218098
Block 12 East 99	8218209	Sammathuraim 99	8218099
Block 12 East 100	8218210	Sammathuraim 100	8218100

**Data Source:**  
 Survey Department  
 Government of Sri Lanka

**Production Date:** 31 August, 2005

**Produced by:**  
 Humanitarian Information Center  
 Sri Lanka

**Version:** 01

**GLIDE No.:** TS 2004-0001470LKA

The boundaries and names and the designations used on this map do not imply official endorsement or acceptance by the United Nations.


© 2005 UN  
 Humanitarian Information Center  
 Sri Lanka

04. Particulars of Members. Sammanthurai Pradeshiya Sabha-2019

S/No	Name of the Member	Party	Designation	Personal Address	Mobil No
01	Mr.AM.Mohammed Naoshaad	ACMC	Hon.Chairman	333, Ismail Lodge, MP Road, Sammanthurai -09	0777895695
02	Mr.V.Jeyachandran	SLFP	Hon.V.Chairman	231/2,New Village, Walathappiddy -01	0774948319
03	Mr.IL. Najeem	UNP	Hon.Member	25/B, Hijra 6 <sup>th</sup> Lane, Sammanthurai	0776159805
04	Mr.SMM. Musthapha	UNP	Hon.Member	64/1, Hospital Road, Sammanthurai	0773748740
05	Mr.A. Achchi Mohamed	SLFP	Hon.Member	356, Pilawadi lane, sammanthurai -07	0777112961
06	Mr.UL. Asfar	ACMC	Hon.Member	308, Block j East -02, Sammanthurai	0772391985
07	Mrs.R. Valarmathy	SLFP	Hon.Member	49/B, New Town, Malwathai -02.	0766830727
08	Mr.N. Govindasamy	ACMC	Hon.Member	275/A, Old Co - op Lane, Veeramunai -02,	0774166616
09	Mr.ACM.Saheel	ACMC	Hon.Member	99/C, Amparai 14 <sup>th</sup> Road, Udanga-02,Sammanthurai	0767676929
10	Mr.MT. Fouzullah	ACMC	Hon.Member	337,MP Road,Loadmen Lane, Sammanthuai-09	0779186632
11	Mr.ILM. Mahir	UNP	Hon.Member	88, Mal 2 <sup>nd</sup> Road, Sammanthurai	0777272998
12	Mr.AMM. Riyaz	ACMC	Hon.Member	104, Pilavadi Lane, Sammanthurai -04	0777607266
13	Mr.ALM. Jifri	ACMC	Hon.Member	76, Al Arsath Road, Malayadi -03, Sammanthurai	0779353663
14	Mr.S. Naleem	UNP	Hon.Member	129/1, Malkampiddy Road, Sammanthurai	0774720620
15	Mr.A. Yoosuf Lebbe	UNP	Hon.Member	353A, Hijra 1 <sup>st</sup> Road, Sammanthurai	0774898485
16	Mrs.KMR. Inpawathy	UNP	Hon.Member	171A,Tambinayagepuram, Malwaththai - 01	0775933390
17	Mrs.MS. Sareefa	UNP	Hon.Member	280, Vise vaithiyer Illam,Malayadi-03, Sammanthurai	0771757005
18	Mrs.SM. Sithiy Nilavfa	UNP	Hon.Member	88, Kalmunai Road, Sammanthurai	0779645768
19	Mrs.KL. Shihama	ACMC	Hon.Member	321,1 <sup>st</sup> Crose Street, Sammanthurai	0776034497
20	Mr.YBM. Muzammil	SLFP	Hon.Member	37/A, Hijira Road, Sammanthurai	0772260926



04.1. Our Hon. Chairman



Hon.A.M.Mohammed Naoshaad, Chairman



04.2. கௌரவ தவிசாளர், கௌரவ உப தவிசாளர் மற்றும் கௌரவ உறுப்பினர்கள்



**1வது வரிசை இடமிருந்து**

கௌரவ AMM.றியாஸ்(உறுப்பினர்), கௌரவ N.கோவிந்தசாமி(உறுப்பினர்), கௌரவ  
 ACM.சஹீல்(உறுப்பினர்),  
 கௌரவ ILM.மாஹீர்(உறுப்பினர்), கௌரவ AM.முஹம்மத் நௌஸாட்(தவிசாளர்), கௌரவ  
 V.ஜெயச்சந்திரன்(உப தவிசாளர்), கௌரவ SMM.முஸ்தபா(உறுப்பினர்), கௌரவ  
 MT.பௌசுள்ளாஹ்(உறுப்பினர்), கௌரவ ALM.ஜிப்றி(உறுப்பினர்), கௌரவ YBM.முஸம்மில்(உறுப்பினர்),  
 கௌரவ IL.நஜீம்(உறுப்பினர்),

**2வது வரிசை இடமிருந்து**

கௌரவ A..அச்சி முஹம்மட்(உறுப்பினர்), கௌரவ KMR.இன்பவதி(உறுப்பினர்), கௌரவ SM.சித்தி  
 நிலுபா(உறுப்பினர்), கௌரவ MS.சரீபா(உறுப்பினர்), கௌரவ R.வளர்மதி(உறுப்பினர்), கௌரவ  
 KL.சிஹாமா(உறுப்பினர்), கௌரவ A.யூசுபுலெப்பை(உறுப்பினர்), கௌரவ S.நளீம்(உறுப்பினர்), கௌரவ  
 UL.அஸ்பர்(உறுப்பினர்),



## 05. சம்மாந்துறை பிரதேச சபை அறிமுகம்

### சம்மாந்துறை உள்ளூராட்சி வரலாறு

இலங்கை வரலாற்றில் உள்ளூர் நிருவாகங்கள், மன்னர்களாலும் ஐரோப்பியர்களாலும் பற்பல நிருவாக அலகுகளால் பரிபாலிக்கப்பட்டுள்ளமையை அறிவோம். ஆங்கிலேய ஆட்சிக் காலத்தில், 1915ஆம் ஆண்டளவில்தான் “வன்னியா நிருவாகம்” என்ற அமைப்பு முறையொன்று தோற்றுவிக்கப்பட்டது. இவ்வமைப்பு பரந்த பிரதேசத்தை உள்ளடக்கியதாக இருந்தபடியால், கட்டுப்படுத்தப்பட்ட ஒரு எல்லையை மையமாகக் கொண்ட உள்ளூராட்சி (LOCAL BOARD) அமைப்பு முறையொன்று ஏற்படுத்தப்பட்டது. அரசாங்க அதிபர் (GA) காரியாலயம் (கச்சேரி) மட்டக்களப்பில் இயங்கியபடியால் மக்களின் அன்றாட பணிகளின் தேவைகளைப் பூர்த்தி செய்யும் முகமாக 1925ஆம் ஆண்டளவில் “சுகாதார சபைகள்” (SANITARY BOARD) தேசாதிபதியால் நியமிக்கப்பட்டது. இச்சபைகள் மக்களால் தெரிவு செய்யப்படாமல் உள்ளூர் பிரமுகர்களைக் கொண்டதாக தேசாதிபதியால் தெரிவு செய்யப்பட்டனர். வன்னியார், சமயதலங்களின் சிபாரிசுகளுக்கமைய இத்தெரிவு நடைபெற்றுள்ளது. ஆரம்பத்தில் இச்சுகாதார சபை மூன்று பேர்களைக் கொண்டதாக இருந்துள்ளது. இச்சபை தெருக்களையும், பாதைகளையும் துப்பரவாக வைத்திருத்தல், சிறு பாலங்கள் அமைத்தல், இரவு காலங்களில் தெருவிளக்குகளை ஏற்றி மக்களின் நடமாட்டத்துக்காக உதவி புரிதல், நுளம்புத் தொல்லைகளிலிருந்து மக்களை காப்பாற்றும் நடவடிக்கைகளை மேற்கொள்ளல் போன்ற சுகாதார நடவடிக்கைகளில் ஈடுபடும் அதிகாரங்கள் இச்சுகாதார சபைக்கு வழங்கப்பட்டிருந்தன.

1931ஆம் ஆண்டின் பிரிட்டிஷ்சாரின் “டொனமூர்” சட்ட சீர்திருத்தங்களின் மூலம் இச்சபைகளுக்கு அதிகாரங்கள் கூடுதலாக வழங்கப்பட்டதுடன் இச்சபையின் அங்கத்தவர் தொகையும் ஐந்தாக உயர்த்தப்பட்டன. இச்சபைகளின் நடவடிக்கைகளுக்காக தேவையான நிதியை மட்டக்களப்பு கச்சேரியினால் ஒதுக்கப்பட்டதாகவும் அறிகின்றோம். எனவே, சுகாதார சபைகள் மக்களிடமிருந்து எந்த விதமான வரிகளையும் அறவிடாமல், அரசாங்கத்தின் நிதி மூலமே மேற்படி அபிவிருத்தி நடவடிக்கைகளை மேற்கொண்டு வந்துள்ளனர். இச்சபையில் முகம்மது உடையார் முகைதீன்பாவா போடி, கலந்தர்லெவ்வை முகம்மதலியார் போடி, அபிப் முகம்மதுப் போடி (ஐப்போடி), உதுமாலெவ்வைப்போடி, கோஸ்முகம்மதுப்போடி போன்றவர்கள் கடமையாற்றியதாகவும் அறிகின்றோம்.

### பட்டின சபை

1947ஆம் ஆண்டின் சோல்பரி அரசியல் யாப்பில் சீர்திருத்தப்படி இலங்கையின் சுதந்திரத்திற்கு வழிவகுத்தது. அதன் பிரகாரம் தொகுதிகள் நிர்ணயிக்கப்பட்டன. அத்துடன் உள்ளூராட்சி சபைகளும் அமைக்கப்பட்டன. சம்மாந்துறை, கல்முனைத் தொகுதியில் உள்ளடக்கப்பட்டது. உள்ளூராட்சி சபைகளான கிராம சபை, பட்டின சபை, நகரசபை, மாநகர சபை என்று நிர்ணயிக்கப்பட்டன. அந்த வகையில் கல்முனை, சம்மாந்துறை மாத்திரம் மட்டக்களப்பு மாவட்டத்திலுள்ள (இன்றைய அம்பாரை மாவட்டத்திலுள்ள) பட்டின சபைகளாக இயங்கின.

1947ஆம் ஆண்டின் நடைபெற்ற சம்மாந்துறை பட்டின சபைக்கான தேர்தல் ஐந்து வட்டாரங்களாகப் பிரிக்கப்பட்டிருந்தது. பட்டின சபையின் முதல் தலைவராக ஜனாப் யூ.எம். சுலைமாலெவ்வையும், திரு. நு.பொன்னையா உப-தலைவராகவும் தெரிவு செய்யப்பட்டனர். மேலும் உறுப்பினர்களாக ஜனாப். எம்.பி. முகம்மது இஸ்மாயில் (லோட்மேன்) ஜனாப். பக்கீர் முகையதீன் போடியார், ஜனாப். எம்.ஏ. அப்துல் காதர் (சந்தனம் வ.வி) தெரிவாகினர். மக்களால் தெரிவு செய்யப்பட்ட பட்டின சபையாகத் தெரிவு செய்யப்பட்டதும் சோலைவரி



அறவிடவும், சந்தையைக் குத்தகைக்கு விடவும் அதிகாரம் கொண்ட சபையாக விளங்கியமையால் அதன் மூலம் கிடைக்கும் வருமானங்களும், அரசாங்க மானியங்களும் சபையை நடாத்திச் செல்ல உதவியதென்றால் மிகையாகாது.

1950ஆம் ஆண்டு நடைபெற்ற பட்டின சபைத் தேர்தலில் ஜனாப். எம்.யூ. உதுமாலெவ்வை முன்னாள் காழியார் தலைவரானார். பட்டின சபைக்கு சொந்தக் காரியாலயம் இல்லாதபடியால் இவ்விருவர் கலங்களிலும் வெவ்வேறு இடங்களில் தனியார் இல்லங்களில் இக்காரியாலயம் நடைபெற்று வந்தமையும் குறிப்பிடத்தக்கது. முக்குவர் வட்டையில் இருந்த தோம்புதோர் வளவிலும், அதனைத் தொடர்ந்து தம்பிநாதப்பிள்ளை உடையார் வளவிலும், இதனைத் தொடர்ந்து சபைர் காரியப்பர் கிட்டங்கிலும் கடைசியாக நீதிமன்றத்திற்கு முன்பாகவுள்ள அப்துல் மஜீத் அமைச்சர் வளவிலுமாக பட்டின சபை நடவடிக்கைகள் நடைபெற்று வந்தன.

அப்போதய பாராளுமன்ற உறுப்பினர் ஜனாப். ஏ.எம். மேர்சா அவர்களின் அயராத முயற்சியின் பயனாக 1954.08.28ஆம் திகதியில் ஏ.எம். மேர்சா அவர்களால் பட்டின சபையின் புதிய கட்டடம் திறந்து வைக்கப்பட்டது. அப்போது பட்டின சபையின் உறுப்பினர்களாக உள்ளவர்கள்:-

1. ஜனாப் எம்.ஐ. அப்துல் லத்தீப் (தலைவர்)
2. ஜனாப் ஏ. ஆதம்லெவ்வை (உபதலைவர்-எஸ்.ஆர்)
3. ஜனாப் எம்.ஏ. அப்துல் காதர் சந்தனம் (வ.வி)
4. ஜனாப் எஸ். ஆதம்பாவா நூலச்சியர் பரிகாரி
5. திரு. கே. மாணிக்கம்
6. திரு. ரீ. சபாநாயகம்

புதிய பட்டின சபைக் காரியாலயம் இயங்கத் தொடங்கியபோது அதன் செயலாளராக திரு. கே. கணபதிப்பிள்ளை அவர்கள் கடமையாற்றினார்கள். இக்கட்டத்தின் ஒப்பந்தக்காரராக ஏ.எச். அச்சி முகம்மது (அச்சிப் போடியார்) அவர்கள் இருந்து மிகச் சிறந்த முறையில் பட்டின சபைக் காரியாலயத்தை கட்டிக் கொடுத்த வகையால் பலரதும் பாராட்டைப் பெற்றிருந்தார்.

இவர்களைத் தொடர்ந்து எம்.ஏ. அப்துல் மஜீத் (முன்னாள் அமைச்சர்) எம்.ஏ. அமீர் அலி, எம். இஸட். கமால் காரியப்பர், யூ.எல்.எம். முகைதீன் (சட்டத்தரணி), ஐ.எம். இப்றாஹீம், எம்.ஐ.எம். மன்கூர் ஆகியோர் தலைவராகக் கடமையாற்றியுள்ளனர். அதன் பின்னர் தற்போது ஏ.எம்.எம் நெளஷாட் அவர்கள் தவிசாளராகக் கடமையாற்றி வருகின்றார்.

அப்போதய பட்டின சபையின் கிழக்கு எல்லையாக நெல்லுப்புடி ஆறும், மேற்கு எல்லையாக வீரமுனையும், தெற்கு அலிவன்னியர் வீதியும், வடக்கு அலவக்கரையும் உள்ளடக்கிய பகுதிகளைக் கொண்டதாக அமைந்திருந்தன. பட்டின சபை பிரதேச சபையாக மாற்றமடைந்த வரலாற்றை கிராம சபைத் தலைப்பில் பார்போம்.

### கிராம சபை

சோல்பரி அரசியல் யாப்பின் பிரகாரம் அமைக்கப்பட்ட உள்ளூராட்சி சபைகளில் ஒன்றான கிராம சபையின் தோற்றம் சம்மாந்துறையில் எவ்வாறு அமையப்பெற்றது என்பதைப் பார்போம். கல்ஓயா அபிவிருத்தித் திட்டத்தின் கீழ் சம்மாந்துறையின் கருவாட்டுக்கல், ஜே புளக் போன்ற பிரதேசங்கள் அபிவிருத்தி அடையத் தொடங்கின. இதனால் இப்பகுதிகள் ஆற்றுப்பள்ளத்தாக்கு சபையின் கீழ் பராமரிக்கப்பட்டு வந்தன. மக்கள் பிரதி நிதிகள் இச்சபையில் இடம் பெறவில்லை. 1965ஆம் ஆண்டுக்குப் பிறகு சம்மாந்துறை உதவி அரசாங்க அதிபர் பிரிவு (தற்போதய DS பிரிவு) இறக்காமல் கிராம சபை, நாவிதன்வெளி கிராம சபை இச்சபையில் கருவாட்டுக்கல், ஜே புளக் பகுதி, மல்வத்தை அமைந்திருந்தன.



1968ஆம் ஆண்டில் உள்ளூராட்சி சபைகளின் மீள் எல்லைப் பிரிவுகளின் பிரகாரம் நாவிதன்வெளி, மல்வத்தை, சம்மாந்துறை என மூன்று கிராம சபைகளாக அமையப் பெற்றன. இதன் மூலம் சம்மாந்துறை ஒரு பட்டின சபையாகவும், ஒரு கிராம சபையாகவும், செயற்படத் தொடங்கின. சம்மாந்துறை கிராம சபையில் கருவாட்டுக்கல் பிரதேசம், “ஜே” புளக் கிழக்கு, மேற்கு, மலையடிக்கிராமம், கல்லரச்சல், செந்நெல் கிராமம் என்பன அடங்கலாயின.

### பிரதேச சபைகள்

1988.10.01ஆம் திகதி முதல் பிரதேச சபைச் சட்டம் அமுல்படுத்தப்பட்டது. இதனால் உள்ளூராட்சி நிருவாக அமைப்பில் மாற்றங்கள் ஏற்படலாயின. பட்டின சபை முறை முற்றாக நீக்கப்பட்டு, கிராம சபையும் நீக்கப்பட்டு, பிரதேச சபை, நகர சபை, மாநகர சபை என மூன்று பிரிவுகளாக்கப்பட்டன. சம்மாந்துறை பட்டின சபை நகர நகர சபையாக உயர்த்தப்பட்டிருக்க வேண்டும். ஆனால் பட்டின சபை அந்தஸ்து குறைக்கப்பட்டு பிரதேச சபையாக இயங்கத் தொடங்கியது. இவ் ஒவ்வொரு பிரதேச செயலகமும் ஒரு பிரதேச சபை என்ற திட்டத்தால் சம்மாந்துறை பட்டின சபை, நாவிதன்வெளிக் கிராம சபை, மல்வத்தைக் கிராம சபை, இறக்காமம் கிராம சபை, சம்மாந்துறை கிராம சபை ஆகிய ஐந்து தனித்தனி உள்ளூராட்சி சபைகளும் இணைந்ததான “சம்மாந்துறை பிரதேச சபையாக” நடைபெறலாயிற்று. சம்மாந்துறை பட்டின சபைக் காரியாலயம் பிரதேச சபைக் காரியாலமாக இயங்கத் தொடங்கியது. ஏனைய நான்கு கிராம சபைக் காரியாலயங்களும் உப பிரதேசக் காரியாலயங்களாகப் செயற்பட்டன.

நாட்டில் ஏற்பட்ட அரசியல் சூழ்நிலை காரணமாக 1977ஆம் ஆண்டு தொடக்கம் 1994 வரை வடகிழக்கில் உள்ளூராட்சி தேர்தல்கள் நடைபெறவில்லை. தேர்தல்கள் அறிவிக்கப்பட்டும் வேட்பு மனுக்கள் சமர்ப்பிக்கப்பட்டும் தேர்தல் பிரச்சாரங்கள் நடைபெற்றும் இறுதிக்கட்டத்தில் பலமுறை தேர்தல்கள் ஒத்திவைக்கப்பட்டன. கடைசியாக 1994.03.01இல் சம்மாந்துறைக்கான பிரதேச சபைத் தேர்தல் நடைபெற்று சட்டத்தரணி யூ.எல்.எம். முகைஷன் அவர்கள் தவிசாளராகவும், அல்ஹாஜ் ஐ.எம். இப்ராஹீம் அவர்கள் உப தவிசாளராகவும் தெரிவு செய்யப்பட்டனர். சட்டத்தரணி யூ.எல்.எம். முகைஷன் அவர்கள் MP ஆக தெரிவு செய்யப்பட்டதும் ஐ.எம். இப்ராஹீம் அவர்கள் தவிசாளராக கடமையாற்றினார். இக்காலத்தில் பற்பல அபிவிருத்திப் பணிகள் நடைபெற்றன. முக்கியமாக குடிநீர்ப் பிரச்சினை தீர்த்து வைக்கப்பட்டமை முக்கியமானதாகும்.

இதனைத் தொடர்ந்து நடைபெற்ற பிரதேச சபைத் தேர்தலில் ஜனாப் எம்.ஐ.எம். மன்கூர் அவர்கள் தவிசாளராக தெரிவு செய்யப்பட்டார். இதன் பின்னர் 2011.03.17ஆம் திகதி நடைபெற்ற பிரதேச சபைத் தேர்தலில் தற்போதய தவிசாளர் அல்ஹாஜ் ஏ.எம்.எம். நௌசாட் தெரிவாகி, இற்றைவரை அவர்கள் தவிசாளராக கடமையாற்றி வருகின்றார். இவரது காலத்தில் ஊழல் மோசடிகளற்ற சிறந்த நிருவாக முறைமையை ஏற்படுத்தியுள்ளார். மேலும் பல பாரிய அபிவிருத்தித் திட்டங்கள் செய்யப்பட்டு வருகின்றமை குறிப்பிடத்தக்கது.

தற்போது இறக்காமம், நாவிதன்வெளி என்பன தனித்தனி பிரதேச செயலகங்களாக செயற்படுவதால், சம்மாந்துறையின் பிரதேச சபையின் எல்லைக்குள் சுருங்கி விட்டது எனலாம்.

### புதிய பிரதேச சபைக் கட்டடம்

1954ஆம் ஆண்டு முதல் இயங்கி வந்த பட்டின சபைக் கட்டடம் பின்பு பிரதேச சபைக் கட்டடமாக இயங்கி வந்தது. சுமார் 60 வருடங்கள் பழமை வாய்ந்த இக்கட்டடம் இன்றைய நவீன வசதி கொண்ட நிருவாக அமைப்புக்கு அமைந்ததாக இல்லாத காரணதால் புதிய கட்டடத்தின் தேவை உணரப்பட்டது. இன்றைய தவிசாளர் அல்ஹாஜ் ஏ.எம்.எம். நௌசாட் அவர்களின் அயராத முயற்சியினாலும் பிரதேச சபையின் தீர்மானங்களினாலும் புதிய பிரதேச



சபைக்கான கட்டடம் அமைப்பதற்கான முயற்சிகள் எடுக்கப்பட்டன. முன்னைய கட்டடம் ஊரின் ஒதுக்குப் புறம்பான இடத்தில் இருப்பதால் இன்றைய ஊரின் நகர்வுக்கேற்ப ஹிஜ்ரா சந்தியில் உள்ள பழைய கிராம சபைக் கட்டிட வளவு தெரிவு செய்யப்பட்டது. இவ்விடம் ஊரின் மத்தியில் உள்ளதால் பொருத்தமானதாக எல்லோராலும் ஏற்றுக்கொள்ளப்பட்டன.

அரசாங்கத்தின் 'புறநெகும்' திட்டத்தின் கீழ் 40 மில்லியன் ஒதுக்கீடு செய்யப்பட்டு 2013.04.12ஆம் திகதி அடிக்கல் நடப்பட்டு வேலைகள் ஆரம்பிக்கப்பட்டது. இக்கட்டடத்தின் அடிக்கல் நடும் வைபவத்தில் பிரதம அதிதியாக கௌரவ உள்ளூராட்சி மற்றும் மாகாண சபைகள் முன்னாள் அமைச்சர் அல்ஹாஜ் ஏ.எம்.எம். அதாவுல்லா (பா.உ) அவர்கள் கலந்து சிறப்பித்தார். அத்துடன் கிழக்கு மாகாண முன்னாள் முதலமைச்சர் நஜீப் ஏ.மஜீத் (கி.மா.உ) அவர்களும் எம்.எல்.ஏ. அமீர் TA கிழக்கு மாகாண சபை முன்னாள் உறுப்பினர் அவர்களும் அம்பாரை மாவட்ட அப்போதய உள்ளூராட்சி உதவி ஆணையாளர் ஜனாப் ஏ.ஜே. முஹம்மது இர்ஷாட் அவர்களும் கலந்து சிறப்பித்தார்கள்.

2017ல் இடம்பெற்ற உள்ளூராட்சி மன்றத் தேர்தலில் 20 மக்கள் பிரதிநிதிகள் தெரிவு செய்யட்டனர். அதில் மீண்டும் தவிசாளராக அல்ஹாஜ் ஏ.எம்.எம். நௌசாட் அவர்கள் தெரிவு செய்யப்பட்டு, இன்றுவரை சிறப்பான முறையில் சம்மாந்துறை பிரதேச சபை நிர்வாகம் இயங்கி வருகின்றது. (நன்றி : "உள்ளூராட்சியும், மக்களும்" சம்மாந்துறை பிரதேசசபை வெளியீடு)

இங்குள்ள மக்களின் பிரதான தொழிலாக விவசாயம், மீன் பிடி, வியாபாரம், அரச தனியார் தொழில்கள் மற்றும் வெளிநாட்டு வேலைவாய்ப்பு என்பவற்றை குறிப்பிட்டுக் கூறலாம். முஸ்லீம்கள் 88 வீதமும், தமிழர் 11 வீதமும், ஏனையோர் 01 வீதமும் வாழும் இப்பிரதேசம் இன ஐக்கியத்துடன் வாழும் மக்களைக் கொண்டமைந்தது.

சபையின் பிரதான வருமானமாக மத்திய, மாகாண அரசாங்கங்களால் வழங்கப்படும் மாணியங்கள், ஆதனவரி, வியாபார உத்தரவுப்பத்திர வரி, முத்திரை வரி, நீதி மன்ற தண்டப்பணம் மற்றும் வாடகைக்கு விடல் போன்றவற்றைக் குறிப்பிடலாம்.

கடந்த 27.03.2018 ஆந் திகதியிலிருந்து மக்கள் பிரதிநிதிகள் மூலம் புதிதான பிரதேச சபை சிறப்பாக இயங்கி வருகின்றது. ஆலோசனை சபை, அபிவிருத்திக் குழுக்கள், சனசமூக நிலையங்கள், மாகாண சபை உறுப்பினர், பிரதேச பாராளுமன்ற உறுப்பினர், பிரதேச செயலாளர், சுகாதார வைத்திய அதிகாரி, RDA, RDD என்பவர்களுடன் இணைத்து தமது செயற்பாடுகளை மேற்கொண்டது.

ஏ.எம்.முஹம்மது நௌசாட்  
தவிசாளர்,  
சம்மாந்துறை பிரதேச சபை.



05.1.சம்மாந்துறை பிரதேச சபையின் பொதுவான தகவல்கள்

ஆரம்ப விபரம்

- 1.1 மாகாணம் : கிழக்கு
- 1.2 மாவட்டம் : அம்பாறை
- 1.3 தேர்தல் மாவட்டம் / தொகுதி : திகாமடுல்ல / சம்மாந்துறை
- 1.4 பிரதேச செயலாளர் பிரிவு : சம்மாந்துறை
- 1.5 உள்ளூராட்சி நிறுவனத்தின் பெயரும் விவரமும் : சம்மாந்துறை பிரதேச சபை
- 1.6 தற்போதைய சபை உருவமைத்த திகதி : 2018.03.27
- 1.7 தற்போதைய சபை உறுப்பினர் எண்ணிக்கை : 20
- 1.8 ஆரம்ப உள்ளூராட்சி நிறுவனம் : பட்டினசபை -1947 இல்
- 1.9 நிர்வாக பிரதேசத்தின் பிரதான நகரம் : சம்மாந்துறை
- 1.10 உள்ளூராட்சி நிறுவனத்தின் பிரதான காரியாலயத்திலிருந்து  
பிரதான நகரத்திற்கு இடையிலான தூரம் : 0.5 (கி.மீ.)
- 1.11 தொலைபேசி இலக்கம் / இலக்கங்கள் :
- I. கௌரவ தவிசாளர் : 0672260178
- II. பொது அலுவலகம் : 0672260043
- 1.12 தொலைநகல் இலக்கம் : 0672260235
- 1.13 மின்னஞ்சல் முகவரி : strps2009@yahoo.com
- 1.14 இணைய முகவரி : www.sammanthurailg.com
- 1.15 சபையின் நிர்வாகத்திற்கு உட்பட்ட  
உப காரியாலயங்களின் எண்ணிக்கை : 01
- 1.15 உப காரியாலயம் பற்றிய விபரம் :

தொடர் இல	உப அலுவலகத்தின் பெயர், முகவரி	பிரதான அலுவலகத்திற்கு உள்ள தூரம்	தொலைபேசி இலக்கம்
i.	மல்வத்தை உப அலுவலகம், மல்வத்தை	10 Km	067 3696967



- 2.0 உள்ளூராட்சி நிறுவனத்தின் நிர்வாக எல்லைக்குள் உள்ள பௌதிக விபரங்கள் : 136 SqKm
- 2.1 நிர்வாகப் பிரிவின் பரப்பளவு (வ.கி.மீ)
- 2.2 நிர்வாகப் பிரதேசத்திற்குரிய கிராம சேவகர் பிரிவுகளின் எண்ணிக்கை : 51
- 2.2.1 கிராமங்களின் எண்ணிக்கை : 30
- 2.3 கடல் மட்டத்திலிருந்து உயரம் (மீட்டர்): ஆகக் கூடிய உயரம் (மீட்டர்): 27M  
ஆகக்குறைந்த உயரம் (மீட்டர்) : 09M
- 2.4 இடத்தின் தன்மை: சமதரை, மலைப்பிரதேசம்
- 2.5 குறுக்குக்கோடு அமைவிடம் : 7" 20"
- 2.6 நெடுங்கோடு அமைவிடம் : 81" 45"
- 2.7 அதிகாரப் பிரதேசம் கொண்டமைந்த (குளிர் பிரதேசம்/ வரண்ட பிரதேசம்/ இடைப்பட்ட பிரதேசம்) : இடைப்பட்ட பிரதேசம்
- 2.8 வருடாந்த பொதுவான மழைவீழ்ச்சி (மி.மீ) : 1500MM - 1750MM
- 2.9 வருடத்தின் பொதுவான வெப்பம் (பரணைட் இலக்கம்) : 80.60 - 86F

03. பொது விபரங்கள் :

01. சனத் தொகை : 70419
02. குடும்பங்கள் : 17992
03. ஊழியர்களின் எண்ணிக்கை (அலுவலகம்) : நிரந்தரம் - 96 பதில் - 60
04. சபையினால் நிர்வாகிக்கப்படும் உப நிறுவனங்கள் : 30
05. சபைக்குரிய வாகனங்களின் எண்ணிக்கை : 33
06. ஏனையவை

I. ஒவ்வொரு வகுப்பிலுமுள்ள வீதிகளின் எண்ணிக்கை

- a. கிறவல் நீளம் : 44.964 கி.மீ
- b. கொள்கிறிட் : 50.961 கி.மீ
- c. மணல் வீதி நீளம் : 39.221 கி.மீ
- d. கல்லுபரவுதல் வீதி : 4.394 கி.மீ
- e. தார் வீதி : 10.111 கி.மீ




II.	வடிகாண்களின் நீளம்	: 779 கி.மீ
III.	கற்பினித் தாய்மார், குழுந்தை சிகிச்சை நிலையம்	: 06
IV.	சனசமூக நிலையங்களின் எண்ணிக்கை	: 18
V.	ஆரம்ப பாடசாலைகளின் எண்ணிக்கை	: 80
VI.	சபையினால் நிர்வகிக்கப்படும் ஆரம்ப பாடசாலைகள்	: 04
VII.	பாடசாலைகளின் எண்ணிக்கை	: 37
VIII.	பொது நூலகங்கள்	: 04
IX.	நூல்கள் வாசிக்கும் நிலையங்கள்	: 05
X.	அறிவகம்	: 03
XI.	பொது விளையாட்டு மைதானம்	: 05
XII.	பொதுச் சந்தைகள்	: 03
XIII.	வாராந்த சந்தை	: 01
XIV.	மயாண பூமிகள்	: 15
XV.	சிறுவர் பூங்கா	: 05
XVI.	சேதனப் பசளை தயாரிக்கும் நிலையம்	: 01
XVII.	எலும்பு அரைக்கும் ஆலை	: 01 (பயன்பாட்டில் இல்லை)
XVIII.	பொதுக் கிணறு	: 16
XIX.	வியாபார வரி தொடர்பான நிலையங்கள்	: 1100
XX.	பஸ்தரிப்பு நிலையம்	: 01
XXI.	கிராம சேவகர் பிரிவு	: 51
XXII.	நகர மண்டபங்கள்/கூட்டம் கூடும் நோக்கத்திற்கான மண்டபம்	: 02
XXIII.	வாடகைக்குக் கொடுக்கப்படும் சந்தைகள் கடைகள்	: 116
XXIV.	தெரு விளக்கு	: 3920 - 4000
XXV.	நாளாந்தம் சேகரிக்கப்படும் கழிவுகளின் அளவு : 28 தொன் - 32 தொன்	



## 6. அடிப்படை வளங்கள் தொடர்பான விபரங்கள்

### 6.1. பிரதேச சபையின் பிரதான அலுவலகம்.

முன்பு பட்டினசபைக் கட்டிடமாக 1954 ஆம் ஆண்டிலிருந்து இயங்கிய, சுமார் 60 வருடங்கள் பழமைவாய்ந்த கட்டிடத்தில் பிரதேச சபை இயங்கி வந்தது. இதனைக்கருத்திற் கொண்ட தற்போதய கௌரவ தவிசாளர் அல்ஹாஜ் ஏ.எம்.நௌசாட் அவர்களின் அயராத முயற்சி காரணமாக “புறநெகும்” செயற்திட்டத்தில் எமதுரின் மத்தியில் ஹிஜ்றா சந்தியில் சுமார் 40 மில்லியன் ஒதுக்கீடு செய்யப்பட்டு 2013.04.12 இல் அடிக்கல் நடப்பட்டு, 02 மாடி கட்டடங்களுடன் 2014.12.29 ஆந் திகதி சகல வசதிகளுடன் பிரதான அலுவலகம் ஆரம்பிக்கப்பட்டது.






## 6.2. அப்துல் மஜீட் பொது மண்டபம்

சுமார் 1000 பேர் ஒன்று கூடக் கூடிய மண்டபமாக நவீனமயப்படுத்தப்பட்ட மண்டபம் தற்போது புதிதாக வர்ணம் பூசப்பட்டுள்ளதுடன், முற்புறத்தில் பூங்கா உன்றும் அமைக்கப்பட்டு செயற்படுகின்றது. அத்துடன் நவீன தொழிநுட்ப வசதி கொண்ட மேடை, ஒலிபெருக்கி, Multi Media Projector வசதிகளுடன் இயங்கி வருகின்றது.

இங்கு பிரதான விழாக்கள், திருமண நிகழ்வுகள், வைபவங்கள் என்பன சிறப்பாக நடாத்தப்படுகின்றது.





### 6.3. பொதுச்சந்தை

01. நவீன மயப்படுத்தப்பட்டதான பொதுச் சந்தை நகரின் மத்தியில் “ஹிஜ்ரா பொதுச் சந்தையாக இயங்கி வருகின்றது. இதில் 91 நிரந்தர கடைகளும், 35 தற்காலிக கடைகளும், 03 இறைச்சிக் கடைகளும் இயங்கி வருகின்றது.



### 02. பழைய ஆலையடிச் சந்தை

இச்சந்தை தற்போது புனரமைக்கப்பட்டு 09 கடையறைகளுடன் இயங்கி வருகின்றது.





#### 6.4. சிறுவர் பூங்காக்கள்

சம்மாந்துறை பிரதேச சபையானது அமீரலி சிறுவர் பூங்கா, கல்லறிச்சல் சிறுவர் பூங்கா, கைகாட்டி சிறுவர் பூங்கா, வளத்தாப்பிட்டி சிறுவர் பூங்கா, மல்வத்தை சிறுவர் பூங்கா, இஸ்மாயில் புர சிறுவர் பூங்கா என்பவற்றை பல நவீன விளையாட்டு உபகரணங்களுடன் சிறுவர்களின் பொழுது போக்கினை கழிப்பதற்காக நடாத்தி வருகின்றது.

##### 1. அமீரலி சிறுவர் பூங்கா



##### 2. கல்லறிச்சல் சிறுவர் பூங்கா.

